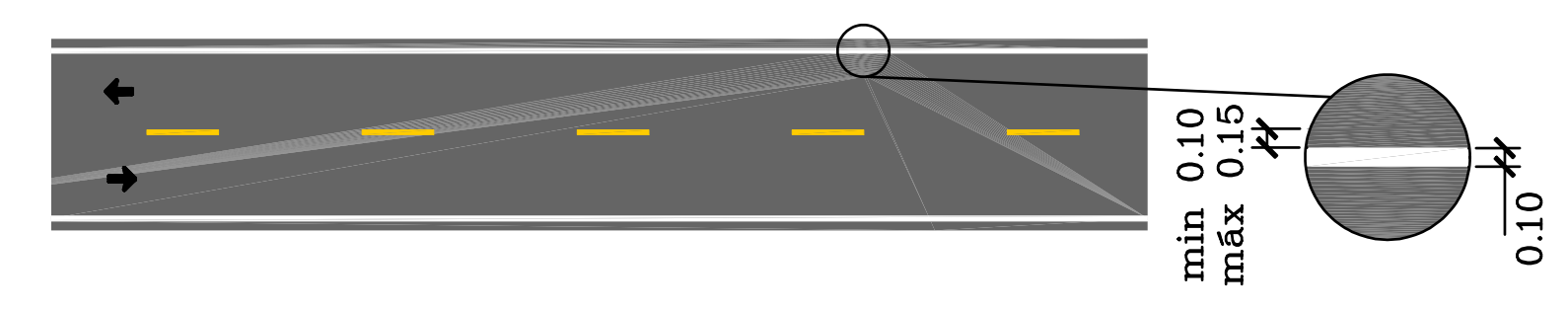


- NOTAS REFERENTE AO PROJETO DE RECAPEAMENTO:
- AS VIAS URBANAS A SEREM RECAPEADAS DEVERÃO SER PREVIAMENTE LIMPAS, VARRIDAS E ISENTAS DE EXCESSOS DE POEIRAS PREJUDICIAIS AO SERVIÇO DE PINTURA DE LIGAÇÃO.
 - ETAPAS DO PROJETO: A) FRESAGEM DO REVESTIMENTO ASFÁLTICO B) RECUPERAÇÃO DE SUB-BASE E BASE; C) NIVELAMENTO DE MEIO-FIOS; D) NIVELAMENTO DE TAMPAS DE PV'S E) RECAPEAMENTO COM CONCRETO ASFÁLTICO COM CBUQ CONVENCIONAL F) EXECUÇÃO DE RAMPAS DE ACESSIBILIDADE;
 - CONSIDERADA FRESAGEM CONTÍNUA QUANDO ESTE SERVIÇO É EXECUTADO EM TODA A ÁREA DO TRECHO EM OBRA;
 - RECAPEAMENTO COM CONCRETO BETUMINOSO CONVENCIONAL
 - O CONCRETO BETUMINOSO USADO A QUENTE - CBUQ SERÁ APLICADO SOBRE O PAVIMENTO EXISTENTE, APÓS A PINTURA DE LIGAÇÃO TER SIDO EFETUADA E OBSERVADO O PERÍODO DE RUPTURA. O CONCRETO ASFÁLTICO (BETUMINOSO) É O REVESTIMENTO FLEXÍVEL RESULTANTE DA MISTURA A QUENTE, DE AGREGADOS MINERAIS GRADUADOS, MATERIAIS DE ENCHIMENTO (FILER) E MATERIAL BETUMINOSO QUE SERÃO FORNECIDOS PELA EMPREITEIRA.
 - SOBRE A PINTURA DE LIGAÇÃO EFETUADA, A MISTURA SERÁ ESPALHADA MECANICAMENTE COM VIBROACABADORA, DE MODO A APRESENTAR, DEPOIS DE COMPACTADA, A ESPESURA ESPECIFICADA PELO PROJETO.
 - OS SERVIÇOS CONSTAM BASICAMENTE DA EXECUÇÃO DE UMA CAMADA DE CONCRETO ASFÁLTICO, APLICADA NA FORMA DE CAMADA DE REGULARIZAÇÃO OU REVESTIMENTO SOBRE PAVIMENTO EXISTENTE, CONFORME INDICAÇÕES E NA ESPESURA DEFINIDA NO PROJETO.

04 Projeto de Recapeamento Asfáltico R Flamboyants | ESCALA: 1:250

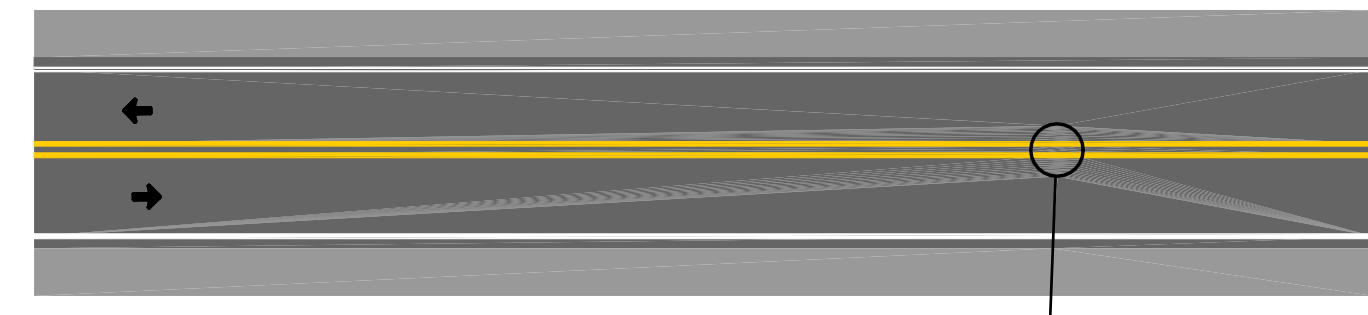
Linha de borda - LBO | ESCALA: S/E



Espessuras das linhas - LBO - LFO-2 - LFO-3

CLASSE DA RODOVIA	VDM	LARGURA DA LINHA (l) (m)
IB	> 1400	0,125 ou 0,15
II	1400 > VDM > 700	0,10 ou 0,125
III e IV	< 700	0,10

Faixa Dupla contínua - LFO-3 | ESCALA: S/E



Faixa Simples seccionada - LFO-2 | ESCALA: S/E

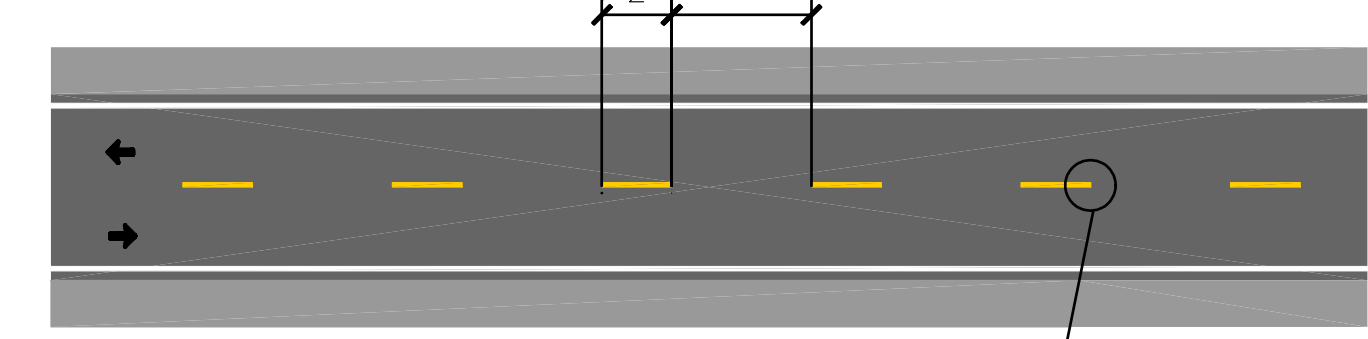
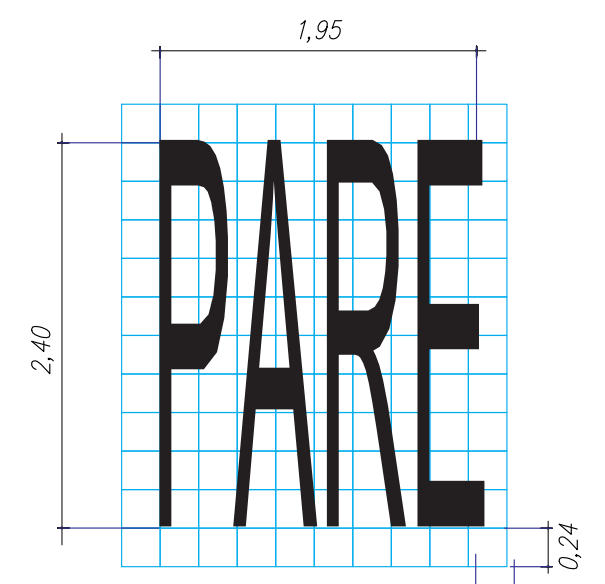


Diagrama de espaçamento - PARE (em cm e s/ escala)

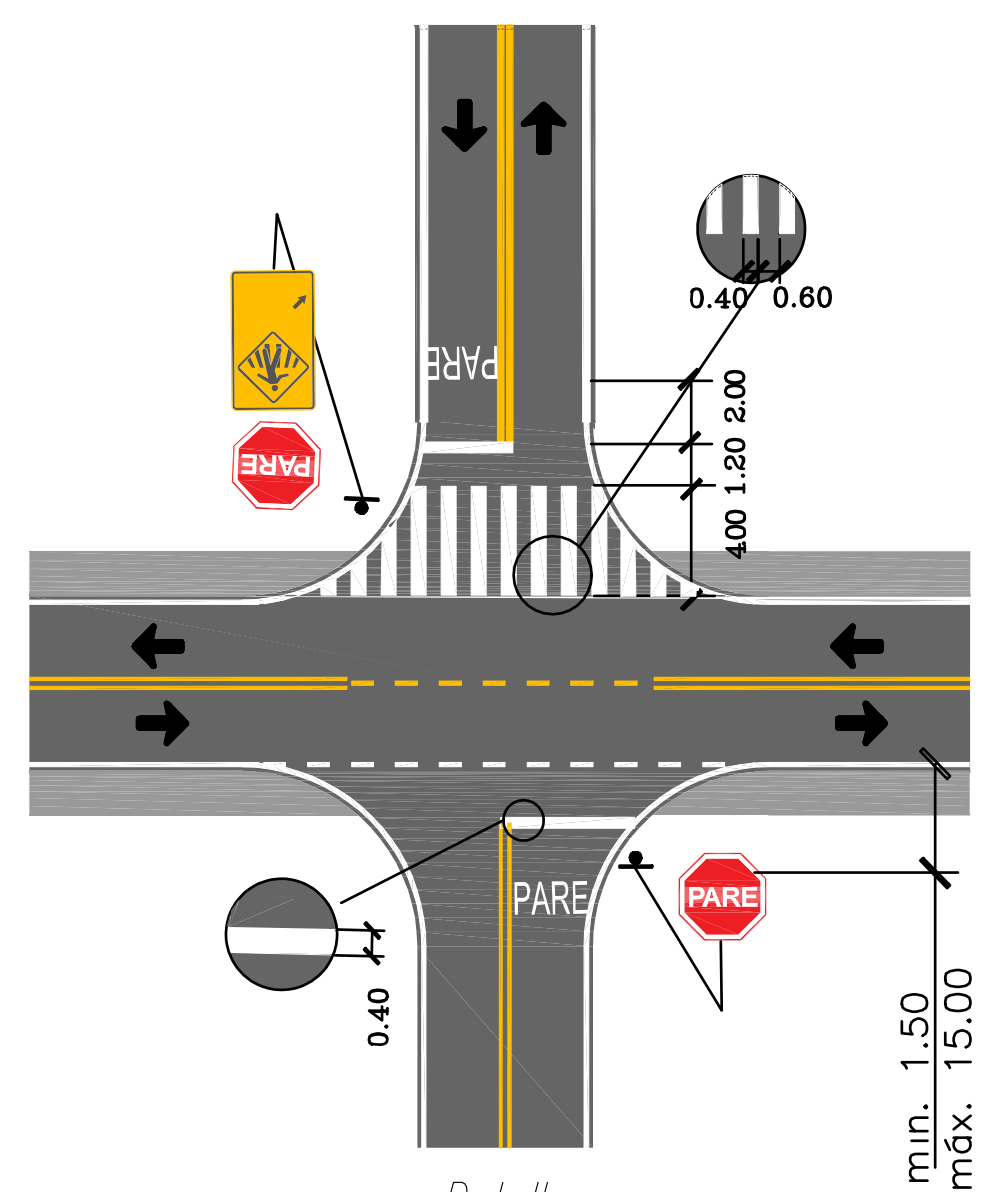


PARE
Dimensões: 2,40 x 1,95
Área Branca: 4,13 m²

LEGENDA

- RECAPEAMENTO ASFÁLTICO 1469,76 m²
- RAMPAS DE ACESSIBILIDADE 4.00 unid.
- SINALIZAÇÃO HORIZONTAL COM TINTA RETRORREFLETIVA A BASE DE RESINA ACRÍLICA COM MICROESFERAS DE VIDRO
- LINHA DUPLA CONTÍNUA 24,28 m²
- LINHA SIMPLES SECCIONADA 1,17 m²
- LINHA DE BORDO 29,96 m²
- FAIXA DE PEDESTRES / PARE 47,33 m²
- PLACA DE SINALIZAÇÃO EM CHAPA DE AÇO NUM. 16 COM PINTURA REFLETIVA
- PLACA R-1 2.00 un

Detalhe Cruzamento com faixa de pedestre



Detalhe Cruzamento sem faixa de pedestre

Espaçamento Faixa Simples seccionada - LFO-2

VELOCIDADE REGULAMENTADA (km/h)	SITUAÇÃO NORMAL		
	SEGMENTO(s) (m)	INTERVALO(i) (m)	CADÊNCIA SEGMENTO(s) (s:i)
V < 60	2	6	1:3
60 ≤ V < 80	3	9	1:3
V ≥ 80	4	12	1:3

- NOTAS
- PARA A EXECUÇÃO, AS MEDIDAS DEVEM SER CONFERIDAS NO LOCAL.
 - O PROJETO BÁSICO APRESENTADO FOI ELABORADO COM BASE EM ESTUDOS PRELIMINARES, APENAS PARA POSSIBILITAR A AVALIAÇÃO DO CUSTO DA OBRA E O PRAZO DE EXECUÇÃO.

REV.	DESCRIÇÃO	DATA	POR	APROV.
05	REVISÃO - DILIGENCIA PEM	07/02/2022	CAMILA MORAES	
04	REVISÃO - DILIGENCIA PEM	28/01/2022	CAMILA MORAES	
03	REVISÃO - DILIGENCIA PEM	20/01/2022	CAMILA MORAES	
02	REVISÃO - DILIGENCIA PEM	13/01/2022	RICARDO PEIXOTO	
01	REVISÃO - DILIGENCIA PEM	14/12/2021	RICARDO PEIXOTO	
00	EMISSÃO INICIAL	22/11/2021	RICARDO PEIXOTO	

ESTE DOCUMENTO É DE PROPRIEDADE DA PREFEITURA MUNICIPAL E NÃO PODE SER REPRODUZIDO OU USADO PARA QUALQUER FINALIDADE DIFERENTE DAQUELA PARA A QUAL ESTÁ SENDO FORNECIDO

VLAMIR DE JESUS SANDEI
Prefeito do Município de Tietê

RICARDO PEIXOTO DOS SANTOS
Engenheiro Civil
CREA Nº-5070047301
ART 28027230211711765

USUÁRIO			
PREFEITURA MUNICIPAL DE TIETÊ			
EMPRESAMENTO			
RECAPEAMENTO ASFÁLTICO, SINALIZAÇÃO VIÁRIA E ACESSIBILIDADE			
LOCAL			
CONJ. HABIT. TIETÊ "C" (DENOMINADO DE JOSÉ LUIS ZANETTI PAULIN), POVO FELIZ I E POVO FELIZ II			
ENDEREÇO			
R DOS FLAMBOYANTS, TIETÊ/SP			
TÍTULO			
PROJETO - ANEXO III			
RESPONSÁVEL	ART/RRT	DESENHO	APROV.
RICARDO PEIXOTO		RICARDO PEIXOTO	
ESCALA	Nº DO PT	VISTO	FOLHA
INDICADA			04
DATA	ARQUIVO	REV.	
20/01/2022	TTE_F04_R DOS FLAMBOYANTS_PAV_R05		03